


SEZNAM PŘÍLOH

- 01 Technická zpráva
02 Situace dopravního značení

1:500

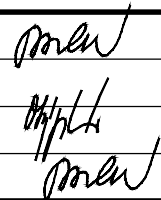

D PDPS SO 103

NÁZEV AKCE:	SPOLEČNÁ STEZKA PRO CHODCE A CYKLISTY NA UL. RYBNÍČKY V NOVÉM JIČÍNĚ	
OBJEDNATEL:	MĚSTO NOVÝ JIČÍN Masarykovo náměstí 1 741 01 Nový Jičín	

ZHOTOVITEL:	HBH Projekt spol. s r.o. Kabátňíkova 216/5, 602 00 Brno	 Projektová kancelář pro dopravní a inženýrské stavby Kabátňíkova 5, 602 00 BRNO
		Č. ZAKÁZKY: 2021/0222

SOUŘADNICOVÝ SYSTÉM: S-JTSK

VÝŠKOVÝ SYSTÉM: B.p.v.

VEDOUcí PROJEKTANT	ING. BOHÁČ		 Projektová kancelář pro dopravní a inženýrské stavby Kabátňíkova 5, 602 00 BRNO
ZODPOVĚDNÝ PROJEKTANT	ING. OTÝPKOVÁ		
VYPRACOVAL	ING. OTÝPKOVÁ		
KONTROLOVAL	ING. BOHÁČ		
KRAJ: MORAVSKOSLEZSKÝ	K.Ú.: NOVÝ JIČÍN – HORNÍ PŘEDMĚSTÍ	DATUM	03/2022
NÁZEV OBJEKTU: D DOKUMENTACE OBJEKTŮ		FORMÁT	
		MĚŘÍTKO	
		ÚČEL	PDPS
		ČÍS. ZAKÁZKY	2021/0222
PŘÍLOHA: SO 103 – VYBAVENÍ STEZKY		ARCHIVNÍ ČÍS.	
		ČÍS. SOUPRAVY	ČÍS. VÝKRESU

Společná stezka pro chodce a cyklisty na ul. Rybníčky v Novém Jičíně

SO 103 – Vybavení komunikace

Projektová dokumentace pro provádění stavby (PDPS)

Technická zpráva SO 103

SO 103 – Vybavení komunikace

Objednatel



Město Nový Jičín

Zpracovatel



HBH Projekt spol. s r.o.

1 Identifikační údaje

1.1 Údaje o stavbě

Název stavby:	Společná stezka pro chodce a cyklisty na ul. Rybníčky v Novém Jičíně
Název objektu:	SO 103 – Vybavení stezky
Místo stavby:	Kraj Moravskoslezský
Katastrální území:	Nový Jičín – Horní Předměstí
Druh stavby:	Novostavba
Předmět dokumentace:	Projektová dokumentace pro provádění stavby (PDPS)

1.2 Údaje o objednateli stavby

Název:	Město Nový Jičín
Adresa:	Masarykovo nám. 1, 741 01 Nový Jičín
IČ:	00298212
DIČ:	CZ00298212

1.3 Údaje o zpracovateli dokumentace

Název:	HBH Projekt spol. s r.o.
Adresa:	Kabátníkova 216/5, 602 00 Brno
Telefon:	+420 549 123 411
Fax:	+420 549 123 456
E-mail:	hbh@hbh.cz
IČ:	449 61 944
DIČ:	CZ449 61 944

1.4 Údaje o vlastníkoví/správci objektu

Název:	Město Nový Jičín
--------	------------------

2 Stručný technický popis se zdůvodněním navrženého řešení

2.1 Svislé a vodorovné dopravní značení

Svislé a vodorovné dopravní značení je navrženo dle *TP 65 Zásady pro dopravní značení na pozemních komunikacích a dle Vyhlášky č. 294/2015*.

Svislé dopravní značení bude provedeno v základní resp. zmenšené velikosti s folií tř. RA1 s životností nejméně 7 let. Značky budou osazeny na sloupky z ocelových žárově zinkovaných trubek upevněných pomocí patek s otvory pro šrouby. Základové patky budou z betonu min. C16/20-XF2.

Společná stezka pro chodce a cyklisty:

C10a, C10a, C10b, C8a a P4	zmenšená velikost s folií tř. RA1
P6	základní velikost s folií tř. RA1
<u>Silnice III/4834:</u>	
A19, E3a, IP7	základní velikost s folií tř. RA1

Záruka: Na svislé dopravní značky je požadována záruční doba 5 let. Funkční životnost folie třídy 1 je nejméně 7 let. Funkční životnost celé konstrukce svislých značek (kompletně nových) a dopravních zařízení včetně upevňovacích prvků musí být nejméně 15 let a životnost povrchové ochrany všech částí nejméně 10 let.

Vodorovné dopravní značení bude provedeno nástřikem bílou barvou v hladkém provedení s retroreflexní úpravou – VDZ typ 1.

Geometrické rozměry užitých vodorovných dopravních značek:

V1a	...	„Podélná čára souvislá“ šířky 0,125 m pro oddělení protisměrných jízdních pruhů
V2a	1/3	„Podélná čára přerušovaná“ šířky 0,125 m
V8a		„Přejezd pro cyklisty“
V14		„Jízdní pruh pro cyklisty“
V15		„Nápis na vozovce“ – symbol P4

Záruka: Délka záruky na vodorovné značení z je 1-2 roky.

Pro omezení rychlosti cyklistů je před přejezdem pro cyklisty navržena šikana – 2x ocelové zábradlí délky 1,50 a výšky 1,30m v červenobílém provedení s retroreflexními prvky..

Umístění a typ značek je zřejmý z příl. č. 02 – SITUACE DOPRAVNÍHO ZNAČENÍ.